


ひだからハンター【指導者用】

自然の家周辺のフィールドにある日高町の地域資源『ひだから』などを探す長距離歩行ゲームです。地図(ウォークラリーマップ)・問題用紙をもとにグループで話し合い、協力しながら町内を歩き『ひだから』を探します。活動を通して協力性を高め、仲間の良さに気付いて下さい。以下のルールを守って下さい。


- ・個人の住宅やお寺の境内など私有地、学校の敷地には入らない。
- ・町民に道や場所は聞かない。
- ・町民に迷惑をかけるので、大声で騒がない。
- ・トイレは道の駅(および自然の家)でとる。
- ・信号を守るなど、交通ルールを守る。

グループで協力するゲームなので、活動中は必ずグループ行動して下さい。手分けして個人で探すのは反則です。違い場所は、得点が高く設定されています。なお、合計点数は100点です(時間内に到着すると10点。正解した際に得られる点数は、合計90点になります)。



【問題1】
この建物は何でしょうか？

【答え】
日高山脈館 **5**



【問題2】
この岩は何という名前の岩でしょうか？

【答え】
ハイアロクラスタイト・ピロープレッチャー **5**



【問題3】
町民が楽しく運動するテニスコート。何面あるでしょうか？

【答え】
4面 **6**



【問題4】
このSLは地球を約何周分走ったのでしょうか？

【答え】
地球の約60周分 **6**



【問題5】
ドッコイの渡船場を開設したのは誰でしょうか？

【答え】
夏川 政五郎 **6**



【問題6】
日高神社の前の道には、『ひだか○○ロード』という名前がついています。○に入る3つの文字は何でしょうか？

【答え】
さくら **10**



【問題7】
ここには昔、何があったでしょうか？

【答え】
右左府戸長役場
※役場でも可 **6**



【問題8】
ここには昔、何があったでしょうか？

【答え】
国鉄富内線 **10**
※国鉄日高町駅でも可



【問題9】
北日高岳の標高は何mでしょうか？

【答え】
751m **6**



【問題10】
キャンプ場の名前はなんのでしょうか？

【答え】
からまつ(キャンプ場) **5**



【問題11】
右の案内板には、「○○川流送発祥の地」と書かれています。○に入る文字は何なのでしょうか？

【答え】
沙流 **5**




【問題12】
日高町のキャッチコピーが書かれています。「○○と○○の里・日高町」。○に入る文字は何なのでしょうか？

【答え】
せせらぎと木もれび **5**




【問題13】
この橋の名前は何でしょうか？

【答え】
右左府橋(うさつばし) **5**



【問題14】
このキャラクターの植木があるお宅となりの家には、赤い○○があります。○○(丸いもの)は何でしょうか？

【答え】
ポスト **5**



【問題15】
写真のほかにも同じような車止めがあります。車止めにとまってる小鳥は全部で何羽でしょうか？

【答え】
16羽 **5**

【到着時刻】
自然の家への到着時刻
時 分
10